

Atlas de paysages des Pays-de-la-Loire

Comité de suivi scientifique et technique n°3

11 juillet 2013

Bilan de stage

Marion Mortier

Division Sites et Paysages

Agrocampus Ouest et Université d'Angers, 2013



Liberté • Égalité • Fraternité
RÉPUBLIQUE FRANÇAISE

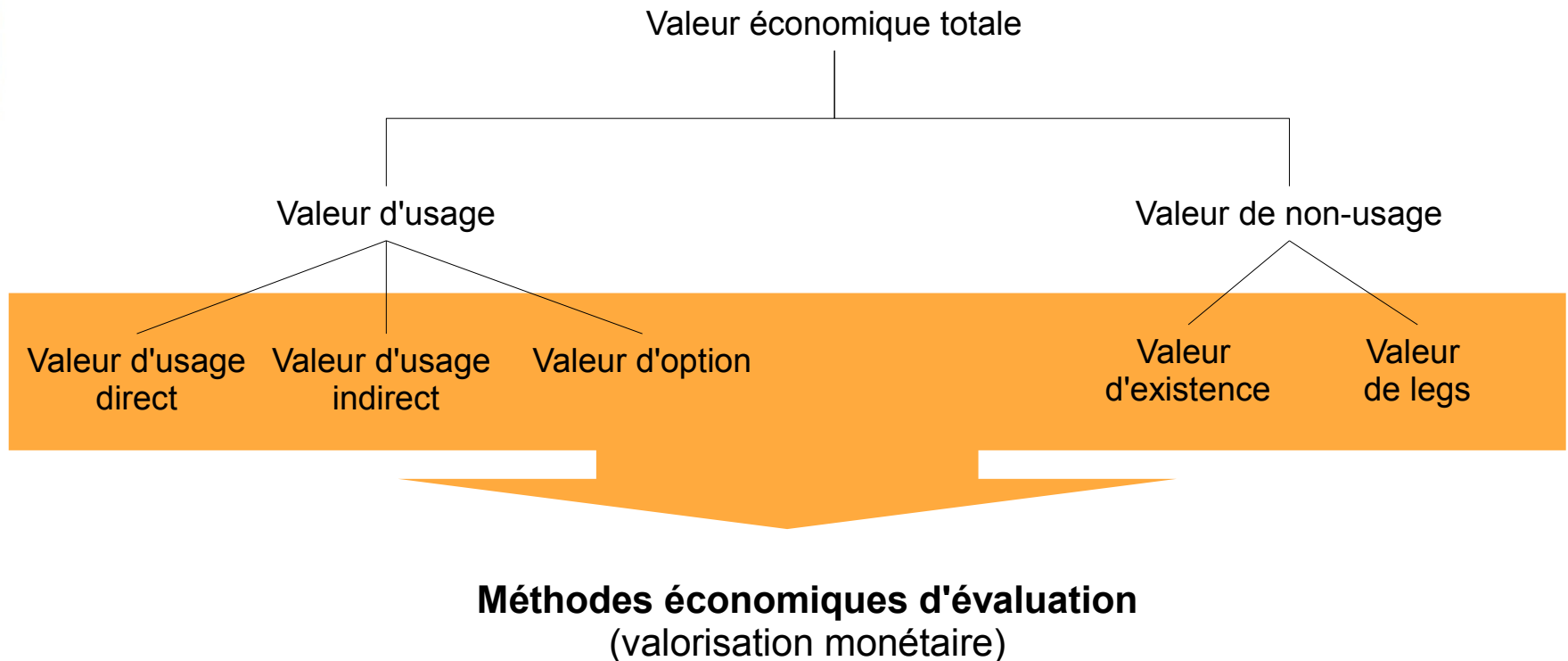
PRÉFET
DE LA RÉGION
PAYS DE LA LOIRE

Contexte de stage

- Lancement de l'Atlas de paysages des Pays-de-la-Loire (et Appel à Projet « Plan de paysages » du MEDDL)
- Commande : intégration de la notion de *valeur économique du paysage* (approche qualitative)
- Finalité : tester son intérêt dans le cadre de l'Atlas de paysages régional (et des Plans de paysages)

Méthode de travail

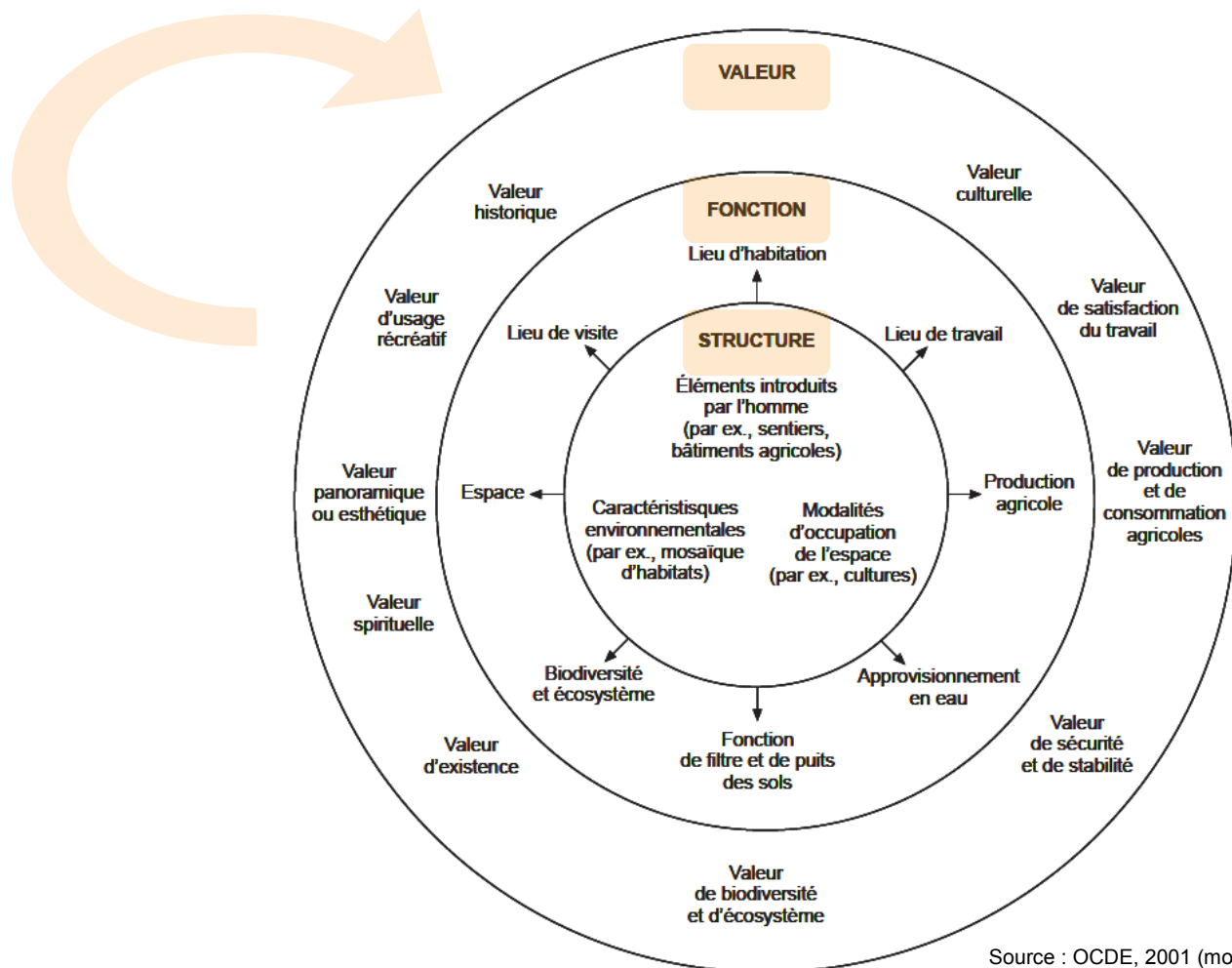
(1) Un concept clé : la valeur économique totale (VET)



Méthode de travail

(2) Son application au paysage (*exemple des paysages agricoles*)

Figure 3. Éléments principaux des paysages : structure, fonction et valeur



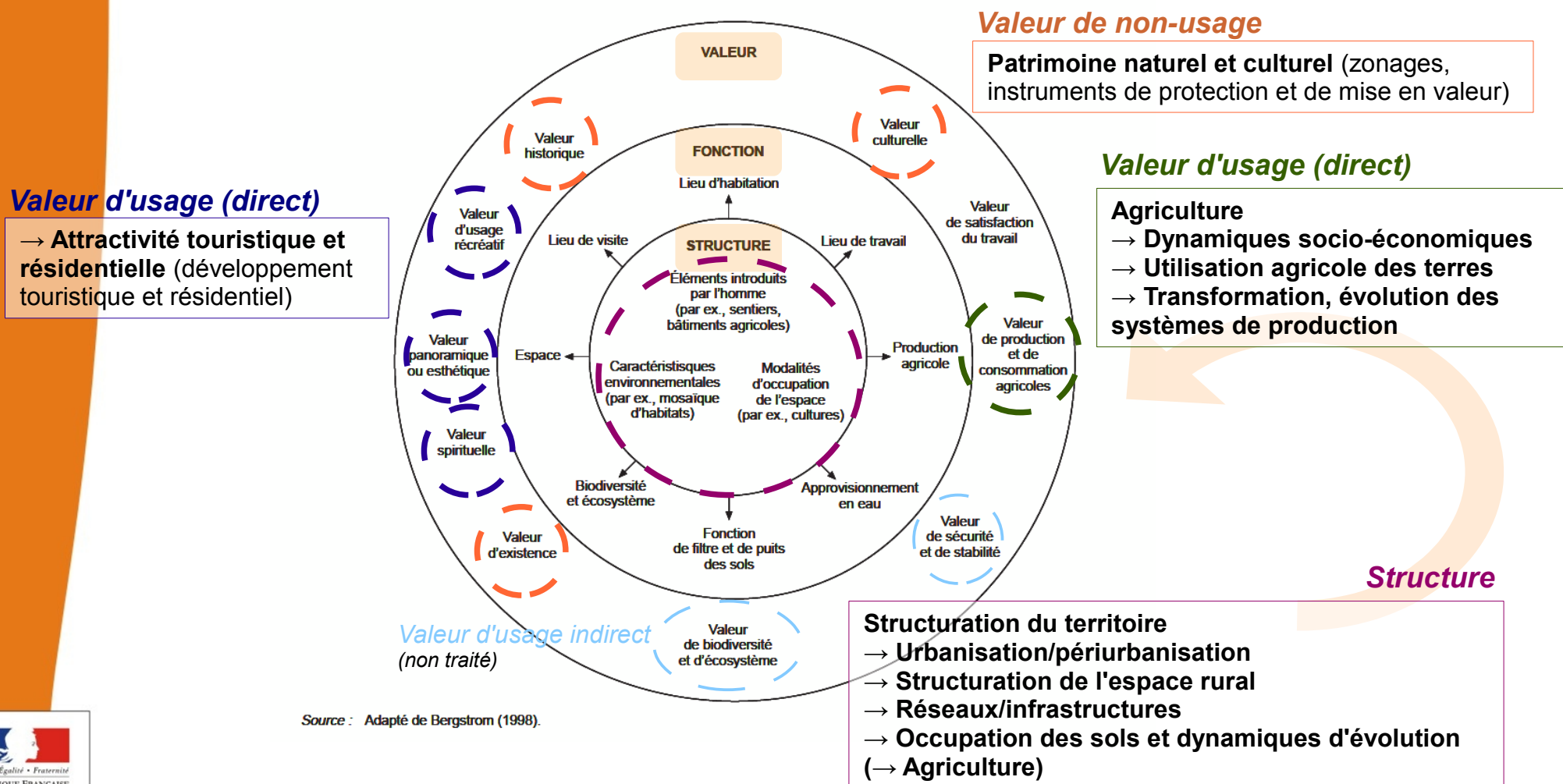
Source : OCDE, 2001 (modifié)

Source : Adapté de Bergstrom (1998).

Méthode de travail

(3) Identification et sélection d'indicateurs à cartographier

Figure 3. Éléments principaux des paysages : structure, fonction et valeur



Source : Adapté de Bergstrom (1998).

Résultats cartographiques

- Présentation des cartes & commentaires
- Intérêt des indicateurs cartographiés ?