


L'atlas de paysages des Pays-de-la-Loire, un outil partagé au service de la préservation de diversité des paysages de la région

Comité de suivi scientifique et technique n°2
Mardi 4 juin 2013 – MATP - Angers



Les étapes du marché Atlas de paysages

Maîtrise d'oeuvre : groupement composé de Vu d'Ici (mandataire), Terres Neuves, Althis, Urban'ism, Emanence, Ici, Aqualan.

Tranche engagée : **Les grands paysages des Pays-de-la-Loire**
tranche ferme / Mars 2013 à Avril 2014 / financement DREAL

- Analyse des paysages à l'échelle régionale, cohérence avec les régions limitrophes
- Analyse des perceptions et représentations, identification des dynamiques et des enjeux
- Analyse de la valeur économique des paysages (via stage de 6 mois)
- Mise en place et alimentation d'un site internet régional
- Un événementiel sur l'atlas de paysages pour lancer la dynamique et associer les collectivités (fin d'année 2013)

Un atlas de paysage pour faire quoi ?

C'est :

- Un outil d'aide à la décision, un outil qui contextualise, qui aide à voir et à comprendre au service des projets de territoire de demain
- Un outil surtout pour les techniciens qui vont éclairer les décisions des élus, et des citoyens pour éclairer leurs actions
- Une approche structurée et cohérente à différentes échelles de paysage
- Une approche qui intègre les dynamiques à l'œuvre, les bassins de vie, les modes de percevoir et de se représenter
- Un document pour l'action car il révèle les enjeux
- Une matière en libre service, libre de droits et actualisable
Une échelle de travail : analyse au 1/25 000 et restitution au 1/100 000
- Une analyse des évolutions des paysages depuis 10 ans (grâce aux atlas de paysages départementaux)
- Une analyse des structures-types qui caractérisent les unités paysagères (et non des structures localisées)
- Un travail sociologique
- Une démarche participative

Un atlas de paysage pour faire quoi ?

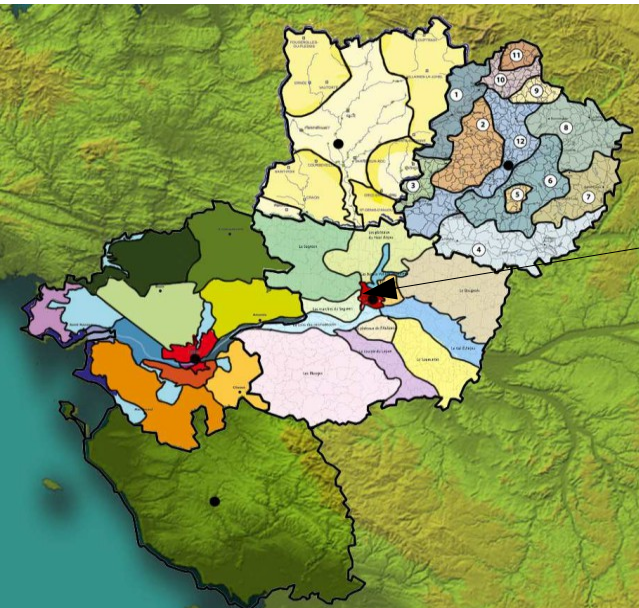
Ce n'est pas :

- Un outil de vulgarisation
- Un catalogue de beaux paysages
- La somme des atlas de paysages départementaux déjà publiés et actualisés

- Ce n'est pas un plan de paysage,
- Ce n'est pas la partie paysage d'un SCOT
- La donnée est utile mais insuffisante pour un PLU

Différentes échelles spatiales et temporelles


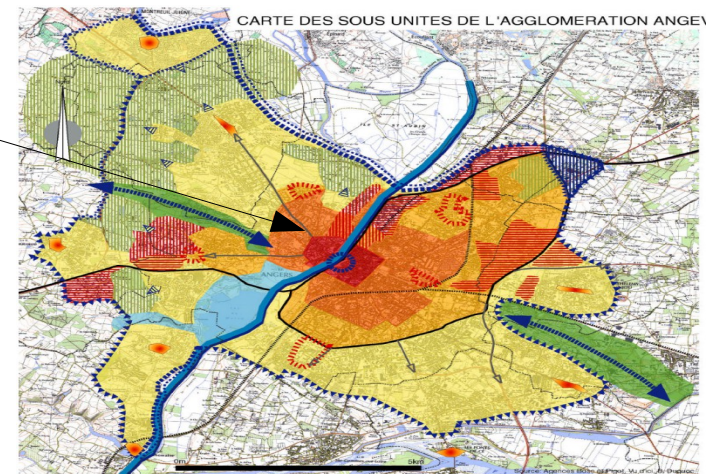
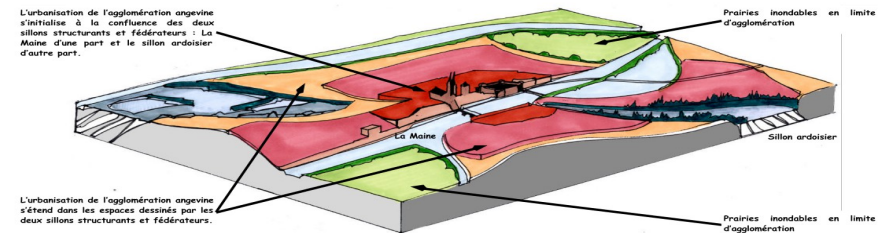
Région



Département



Unité paysagère



Les dénominations choisies doivent s'appuyer sur leurs traits paysagers les plus marquants et rechercher, par la toponymie, l'ancrage au territoire.

Le comité de suivi scientifique et technique

Rôle :

co-construction avec des représentants des territoires des Pays-de-la-Loire et des personnes qualifiées. Ce comité est une instance de **travail et d'échanges. Un travail sur le fond**

Lieu et périodicité :

Tous les deux mois, en alternance à Nantes et Angers

Composition :

DREAL : SRNP, SCTE, SIAL, paysagiste-conseil

Les 5 CAUE

Conseil régional, Chargée de mission « Loire Estuaire », service inventaire patrimoine culturel

DDTM 85, 49, 44

CG 85, service environnement

Enseignants-chercheurs Agro-Campus Ouest et université d'Angers

Prochaine réunion :

le 11 juillet à Nantes

Le comité de pilotage

Rôle :

Formuler son (ou ses) avis sur les orientations et les productions méthodologiques et techniques de l'atlas.

Lieu et périodicité :

Deux réunions + colloque paysage

Composition :

Echelle régionale :

SGAR, DREAL, DRAAF, DRAC, Conseil régional,

Fédération française du paysage

France Nature Environnement Pays de la Loire, Union régionale des Centres permanents d'initiatives pour l'environnement, GRAINE Pays-de-la-Loire

Pour chacun des 5 départements

DDT(M) et PCE, Archives départementales , Conseil général, CAUE

Chambre d'agriculture, Comité départemental du tourisme

Association des maires et présidents d'EPCI

PNR Loire-Anjou-Touraine, Brière, Normandie-Maine, Syndicat mixte du Marais-Poitevin, Préfigurateur du CREN Pays-de-la-Loire

Agences d'urbanisme (ADDRN, AURAN, AURA)

La société publique locale « Le Voyage à Nantes »

AgroCampus Ouest, ESA Angers, Université de géographie d'Angers, Université de Nantes, Ecole d'architecture de Nantes, Ecole des Beaux-art d'Angers-Tours-Le Mans

Prochaine réunion :

le 27 juin à Nantes à la DREAL

Quelques demandes

Des ressources à mobiliser

Bibliographiques : photos, bases de données, études

Des informations sur les projets d'envergure (tracé de projets de contournements, zones commerciales, ...)

L'identification de personnes ressources sur des lieux ou des thèmes

La mobilisation des paysagistes-conseil de l'Etat

Des temps de travail collectif pour partager des savoirs

Sorties terrain

- Le mardi 18 juin en Sarthe, Mayenne et vallée du Loir
- Le mercredi 26 juin en Vendée, Loire-Atlantique et une partie du Maine-et-Loire

ATLAS DE PAYSAGES des Pays de la Loire

Recherche sur le site
 Ok

PRÉSENTATION

APPROCHE
RÉGIONALE

APPROCHE
DÉPARTEMENTALE

UNITÉS
PAYSAGÈRES

FORMES DU
TERRITOIRE

PERCEPTIONS ET
REPRÉSENTATIONS
SOCIALES

DYNAMIQUES ET
ENJEUX



ACTUALITÉ

Comité de suivi scientifique et technique n°1 du 4 avril 2013

7 mai

Cette réunion s'est tenue le 4 avril 2013 à Nantes à la DREAL. Vous trouverez le compte-rendu de la réunion et les présentations.

[▶ Toutes les actualités](#)

Outils

- ▶ Recherche
- ▶ Photothèque
- ▶ Cartothèque
- ▶ Bibliographie
- ▶ Lexique

Espace collaboratif

- ▶ Se connecter

▼ Accès direct aux rubriques

Site mis à jour le 7 mai

PRÉSENTATION

APPROCHE
RÉGIONALE

APPROCHE
DÉPARTEMENTALE

UNITÉS
PAYSAGÈRES

FORMES DU
TERRITOIRE

PERCEPTIONS ET
REPRÉSENTATIONS
SOCIALES

DYNAMIQUES ET
ENJEUX

Ensembles de paysages

Paysages de Loire

Les ensembles de paysage / Les familles de paysage

Ensemble de paysages

C'est un type de regroupement d'unités paysagères par agrégation spatiale d'unités contiguës selon des critères de ressemblance à préciser.

L'échelle peut être du 250 000 au 1 000 000°

Famille de paysages

C'est un type de regroupement non contiguë d'unités paysagère par ressemblance. Il faut alors préciser le (ou les) critère(s) d'identification de la famille

Ces regroupements peuvent être effectués selon différentes approches qui peuvent être croisées :

- les formes du territoire (morphologie, géomorphologie, ...),
- les perceptions sociales,
- les dynamiques.